

45^b
MENGEN 1:500

Kreis Saalgau Stadtgemeinde und Bemerkung Mengen

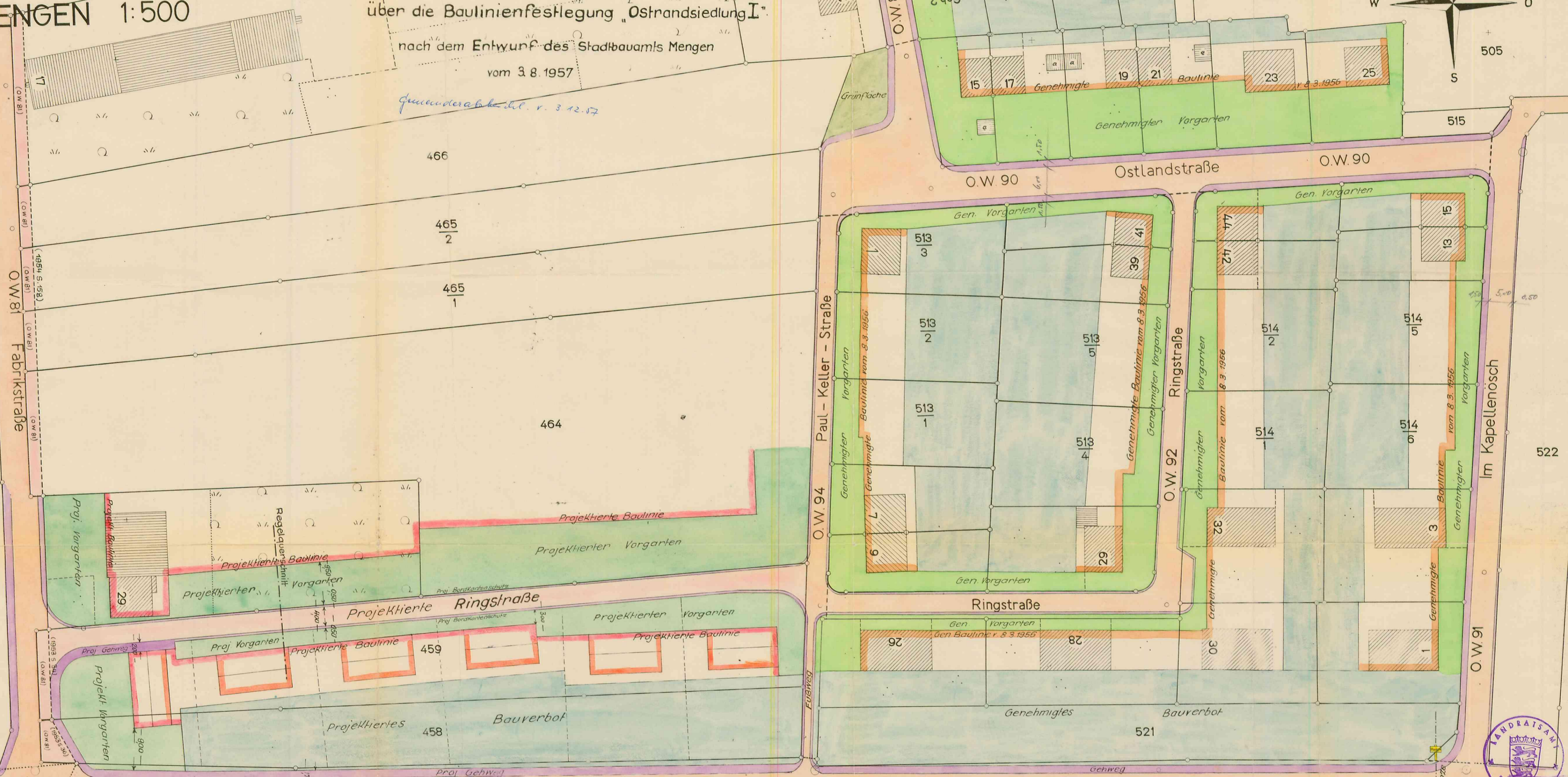
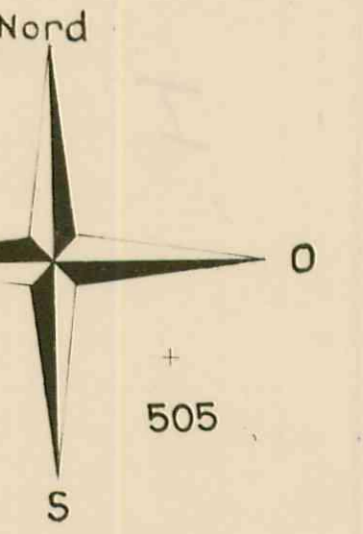
Lageplan

über die Baulinienfestlegung „Ostrandsiedlung I“

nach dem Entwurf des Stadtbauamts Mengen

vom 3.8.1957

Grundrissabst. v. 3.12.57

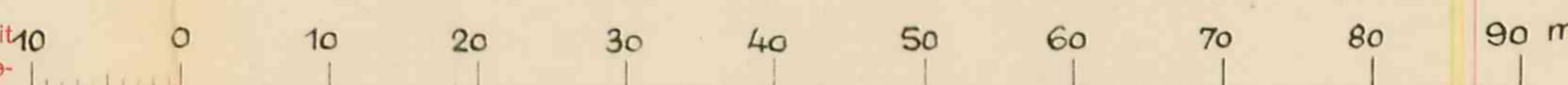


Zu Geb. Beizkofen-Str 47



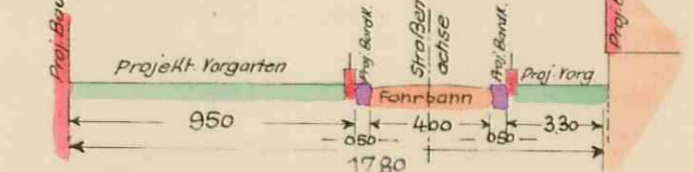
Gefertigt:
Saalgau, den 12. Okt. 1957
Vermessungsamt

Reg. Verm. Rat.



Maßstab 1:500

Regelquerschnitt Projekt. Ringstraße



Maßstab 1:250

Vervielfältigungen dürfen auch auf anderem Maßstab nur mit Genehmigung des Vermessungsamts und nur zu eigenen Betriebszwecken hergestellt und an Dritte nur abgegeben werden, nachdem eigene Zusätze (Entwürfe usw.) eingetragen worden sind. Jedes Stück muss einen Ursprungs- und Herstellungs- und Genehmigungsvermerk tragen.
Vermessungsamt Saalgau