

Stadt Mengen
Kathrin Lohrer
Hauptstraße 90
88512 Mengen

Gesplittete Abwassergebühr – Erklärung über die Änderung versiegelter Flächen

Antragsteller: Eigentümer Verwaltung

Name _____

Straße _____

PLZ, Ort _____

Telefon _____

E-Mail _____

Grundstückanschrift: wie Eigentümeranschrift

Straße _____

PLZ, Ort _____

Änderung aufgrund von Neubau Änderung/ Umbau

Erstmaliger Anschluss an den öffentlichen Kanal (nur bei Neubau) am: _____

Anschluss der Änderung/ des Umbaus an den öffentlichen Kanal am: _____








Flurstücksnummer _____






Dem Antrag ist ein **Lageplan (Skizze)** mit den **Abmessungen** der bebauten und befestigten Flächen, welche an die öffentliche Abwasseranlage angeschlossen sind, beizulegen. Diese sind mit Nummern zu versehen. Die Angaben zu den Flächen sind in der Tabelle einzutragen. Alternativ können Sie uns auch entsprechende Unterlagen (Luftbild, Skizzen) zukommen lassen, aus denen diese Flächen ersichtlich sind. Wir bitten Sie jedoch, uns auch dann aufzuführen, um welche Versiegelungsart es sich jeweils handelt.

Bitte kennzeichnen Sie in der Tabelle **welche lfd. Nr. wohin** abfließt (wenn nötig, in welchem Umfang)!

lfd. Nr. im Lageplan	Versiegelungsart	Ermäßigung	Zisterne (Z)	Teichanlage (T)	Retentionsanlage (R)	Versickerungsanlage (V)	sonstige (s)	Brutto Fläche (m ²)	Bewertungsfaktor	Gebührenpflichtige Nettofläche (m ²) ohne Ermäßigung
1										
2										
3										
4										
5										
6										
7										
8										
9										
10										

Bemerkungen/ Ergänzungen:

<u>Dachflächen</u>	Bewertungsfaktor	<u>befestigte Flächen</u>	Bewertungsfaktor
 D1 - Ziegeldach, Blechdach, Glasdach, Betondach, Schieferdach, Dachpappe	0,9	 B1 - Asphalt, Beton, Bitumen, Blattenbeläge und Pflasterflächen mit versiegelten Fugen	0,9
 D2 - Kiesdach	0,6	 B2 - Pflaster und Platten mit engen und weiten Fugen, Verbundsteine, Rasengitterpflaster	0,6
 D3 - Gründach	0,3	 B3 - Kiesflächen, Schotterflächen, Schotterrasen, Rasengitterstein, Porenpflaster	0,3
		 XX - keine Versiegelungsfläche	

 Z Zisterne	 T Teichanlage	 V Versickerungsanlage	 R Retentionsanlage	 S Sonstige Anlage
--	---	---	--	---

Speichervolumen Zisterne in m³: _____

- | | |
|--|---|
| <input type="checkbox"/> Mit Brauchwassernutzung (z.B. Toilettenspülung) | <input type="checkbox"/> mit Notüberlauf zum Kanal |
| <input type="checkbox"/> Verwendung zur Gartenbewässerung | <input type="checkbox"/> ohne Notüberlauf zum Kanal |
| | <input type="checkbox"/> mit Notüberlauf in die Versickerungsanlage |

Speichervolumen Versickerungsanlage in m³: _____
(z.B. Mulde, Mulden-Rigolen-System)

Größe der Versickerungsgrundfläche der Anlage in Quadratmetern (m²): _____

- | | |
|---|--|
| <input type="checkbox"/> ohne Notüberlauf zum Kanal | <input type="checkbox"/> mit Notüberlauf zum Kanal |
|---|--|

Ich versichere die Richtigkeit meiner Angaben, Maßgebliche Veränderungen werde ich der Stadt Mengen - Abteilung Liegenschaften- unverzüglich mitteilen.

Ort, Datum

Unterschrift Eigentümer